

# 5. 世界の地形

準備するもの：筆記用具

社会科 中学生の地理（教科書）

地図帳 地理ノート

講義内容：教科書132～133ページの内容を行います。

講義の受け方：教科書を開きながら、スライドを進めていきます。

大事だと思う内容を教科書にラインマーカーなどで  
チェックしましょう。

板書内容を出すので、そこをノートに書きましょう。

**講義の最後に確認テストを行います。**一つ一つの問題に対して、  
口頭で回答するか、メモ帳などに書いて真剣に取り組みましょう

地図帳のP 9、P 1 0 を見てください。

# 世界の地形



この地図の中から知っている山脈名を挙げましょう！

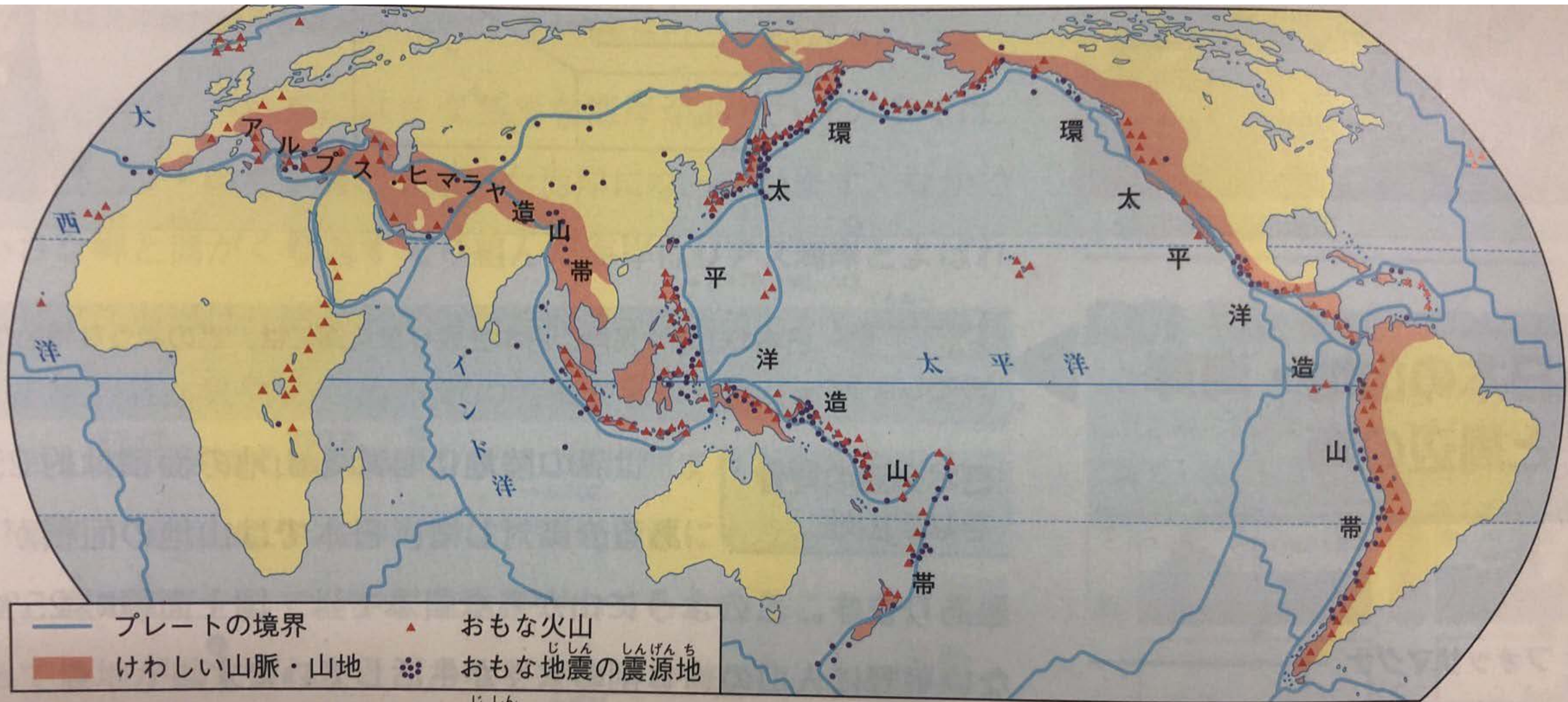


勉強しているものは . . .

- アルプス山脈
- ヒマラヤ山脈
- グレートディバイディング山脈
- ロッキー山脈
- アンデス山脈      など



**造山帶**



↑ ⑤ 世界のプレートとおもな火山・地震の分布 (Diercke Weltatlas 2008, ほか)

# 【板書内容】

## 5. 世界の地形

〈活動が活発な地域〉

地球上には山地や山脈が広がる。

メモ：山地と山脈の違い  
山地：山のまとまり  
山脈：長く連なる山地

現在も活発で山地や山脈が連なっている場所を造山帯という

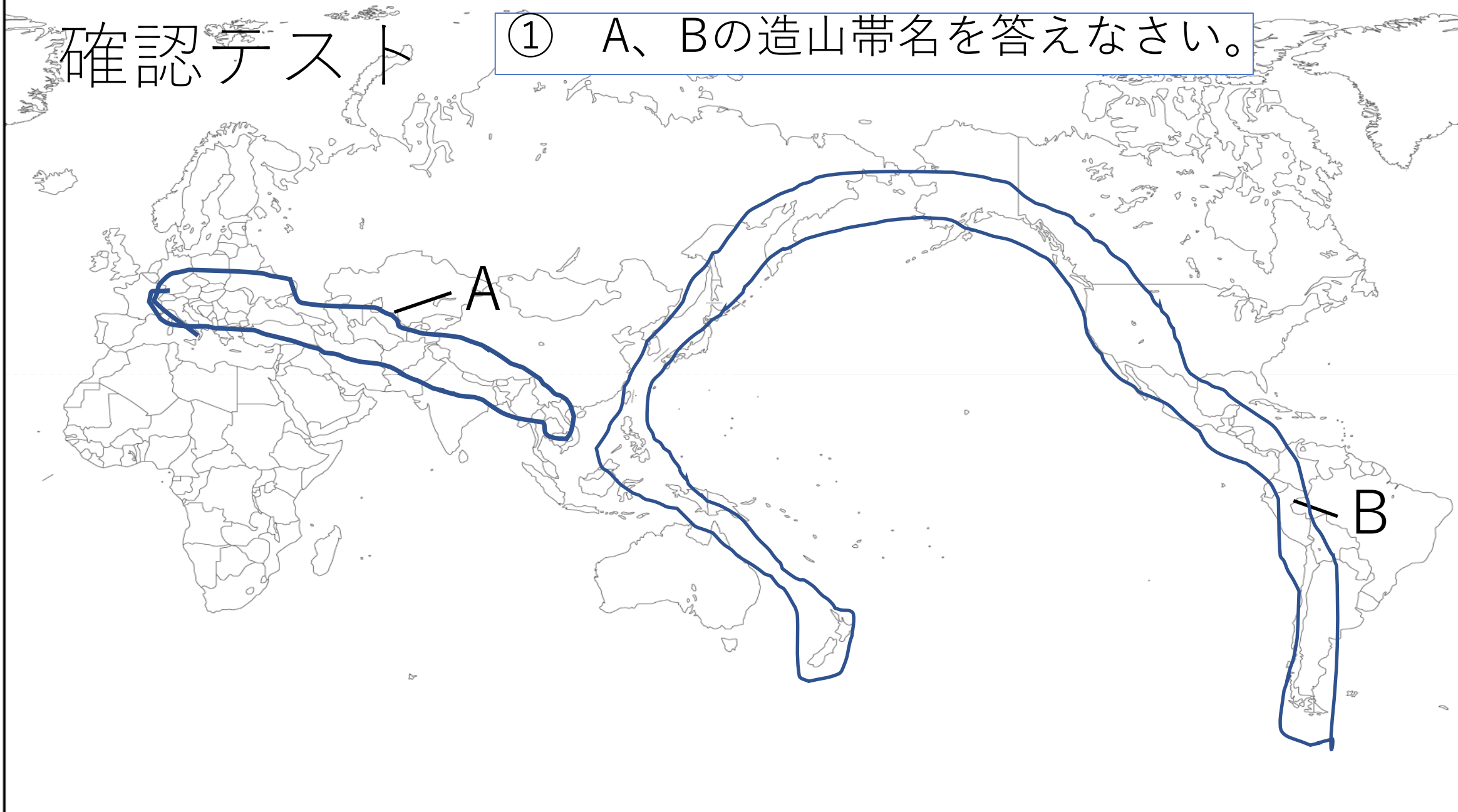
世界の大きな造山帯

アルプス・ヒマラヤ造山帯

環太平洋造山帯

# 確認テスト

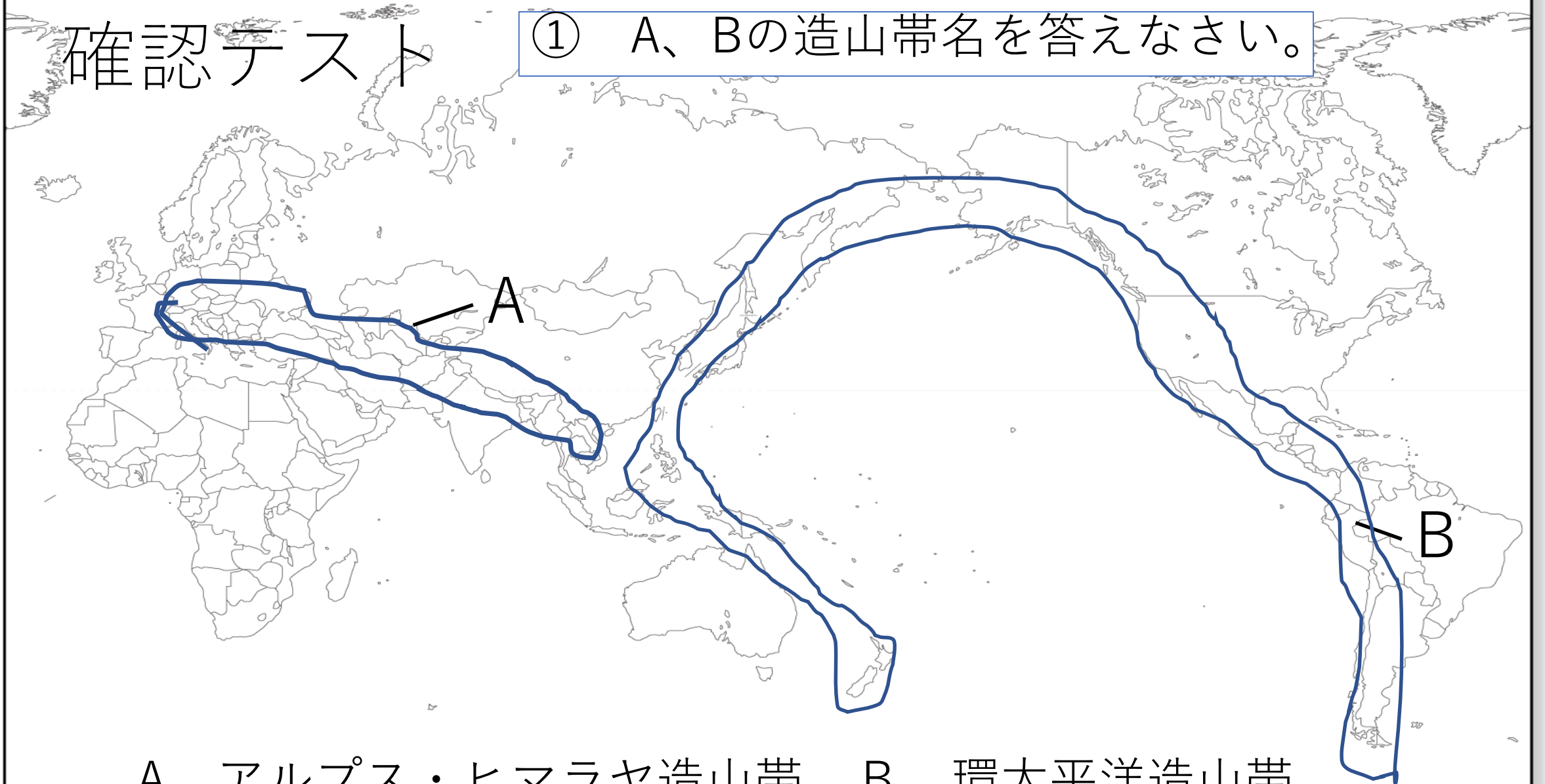
① A、Bの造山帯名を答えなさい。





# 確認テスト

① A、Bの造山帯名を答えなさい。



A、アルプス・ヒマラヤ造山帯 B、環太平洋造山帯