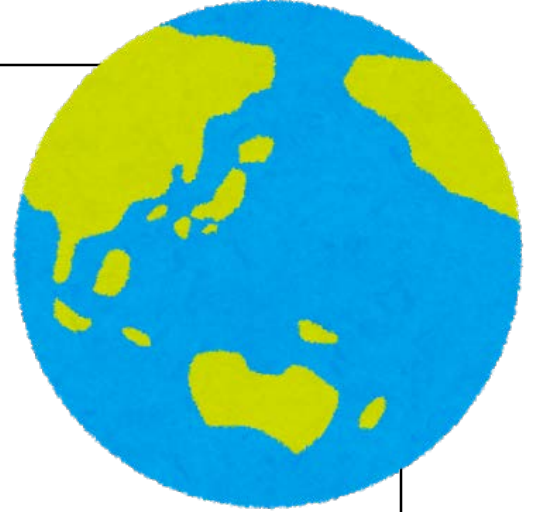


5. 世界のさまざまな生活と環境



準備するもの：筆記用具
社会科 中学生の地理（教科書）

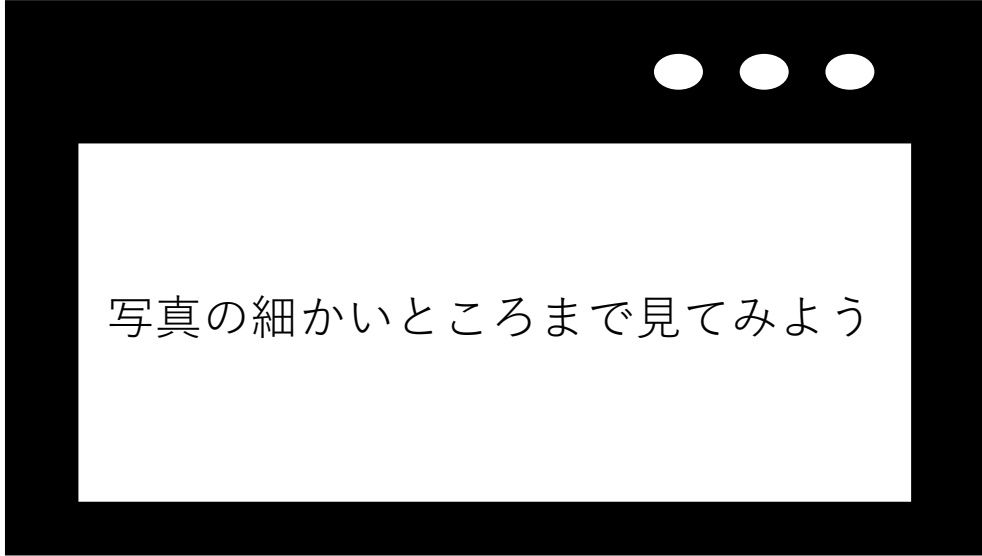
講義内容：教科書 14～17ページの内容を行います。

講義の受け方：教科書を開きながら、スライドを進めていきます。

大事だと思う内容を教科書にラインマーカーなどで
チェックしましょう。

質問 1

写真の国の人々の生活は
どのようなものでしょう？



写真の細かいところまで見てみよう



どんな生活かな？

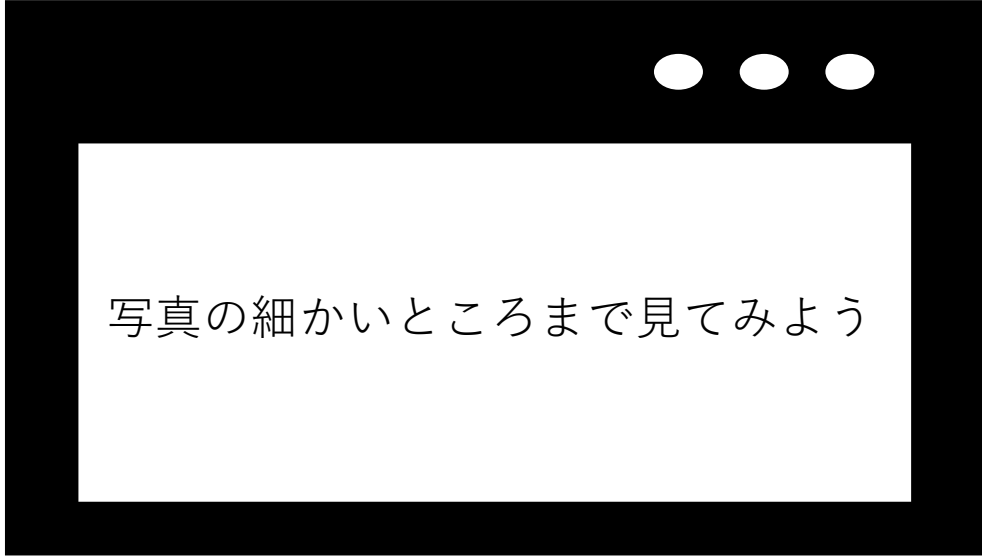


- ・ 暖かい地域かな？寒い地域かな？
- ・ どんなものを食べているかな？

などからどんな生活をしているのか書き出してみましよう。

質問2

では、次の写真の国の人々の生活は
どのようなものでしょう？



写真の細かいところまで見てみよう



どんな生活かな？



- ・ 暖かい地域かな？寒い地域かな？
- ・ どんなものを食べているかな？

などからどんな生活をしているのか書き出してみましよう。

それぞれの違い

写真1は日本（東京）の市場の様子

写真2はフィリピンの市場の様子でした

二枚の写真からそれぞれの地域の生活の様子を考えることができましたか。



写真 1

- 魚がたくさん売られている
- 服装を見ると寒くはなさそう

など





写真 2

- ・ 様々な種類の果物が売られている
- ・ 暖かい地域のようなのである

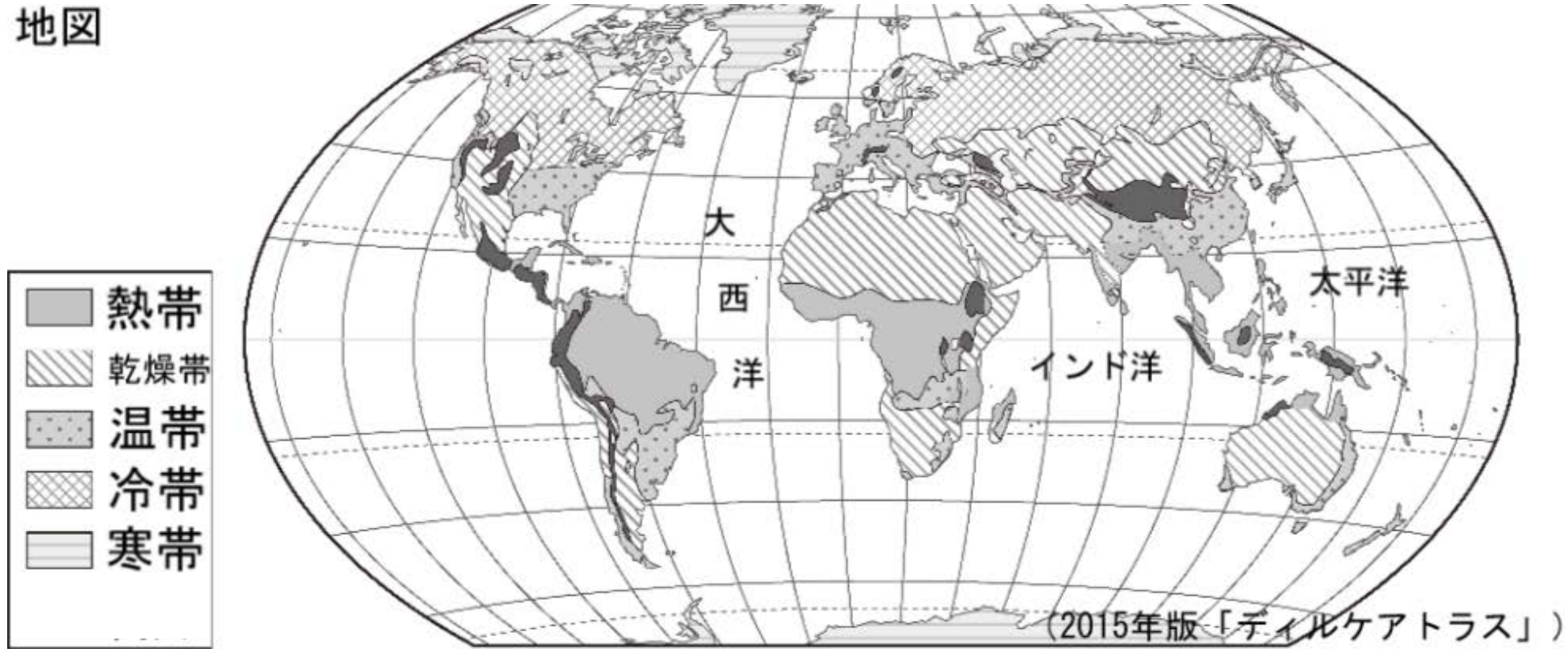
など

さまざまな地域の写真から、
その地域の生活の様子（食べ物・
気候など）を見てとることが
できる。



世界のさまざまな気候

地図



気候帯

○世界の気候は5つの気候帯に分けられます

熱帯

- ・赤道を中心に広がり、一年中暑く四季の変化がなく、降水量が多い
⇒雨が一年中多い熱帯雨林気候と、雨季と乾季がはっきり分かれるサバナ気候がある



乾燥帯

- 一年間を通し雨がとても少ない
⇒ 砂や砂漠が広がる砂漠気候と、少しだけ雨が降るステップ気候がある



温帯

- ・ 四季の変化ははっきりしている
 - ⇒ 夏と冬の気温の差が大きく、一年を通して降水量が多い温暖湿润気候
 - 偏西風や暖流の影響で一年を通して気温、降水量の差が少ない西岸海洋性気候
 - 地中海沿岸などは冬に雨が多く、夏に雨が少なく乾燥する地中海性気候



亜寒帯（冷帯）

- ・ 短い夏と寒さの厳しい冬があり、夏と冬の気温の差が大きい地域。針葉樹の森（タイガ）が広がる



寒帯


- ・一年中寒さが厳しく樹木が育たない地域

⇒夏の間だけコケ類が生えるツンドラ気候と、
一年中氷と雪におおわれる氷雪気候がある



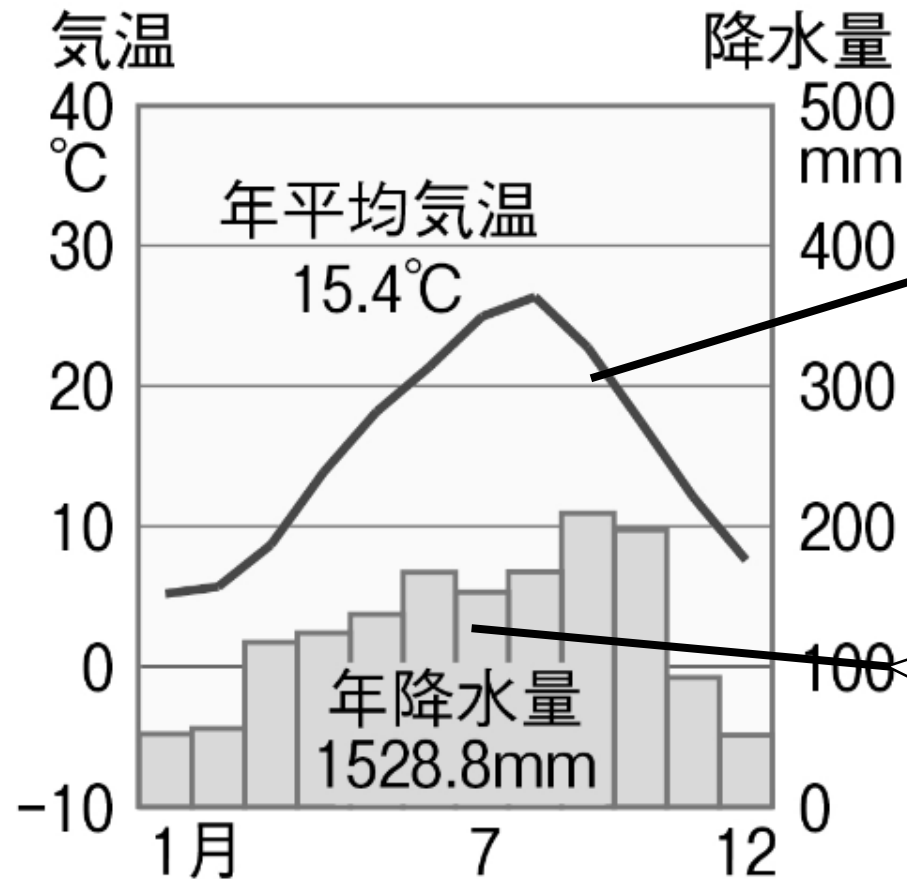
高山気候

- 5つの気候帯とは別に標高が高い地域に見られる気候
⇒ 標高が100m上昇すると気温が約 0.65°C ずつ下がるため、熱帯でも標高が高いところは気温が下がる



P16の雨温図とともに世界の気候帯を再確認してみましよう。

東京の雨温図



夏と冬の気温差が大きいね

一年間を通して降水量があるね

お疲れ様でした。

また、次回頑張りましょう。